


Géologie

Héritage de l'ère secondaire, les falaises de la Pierre Lys sont des calcaires roux du Crétacé. En leur sommets, on rencontre de nombreux et vastes cônes d'éboulis d'érosion notamment à la Muraille du Diable. Ce massif très poreux abrite de nombreuses cavités (plus de 100 avens et dolines dans la Forêt des Fanges).

Flore

Les influences méditerranéenne et atlantique se mêlent offrant des contrastes végétaux importants : thym, lavandes, cistes, genêts, bruyères, sorbiers, genévriers, arbousiers, buis voisinent avec chênes, pins, sapins, mélèzes, érables.



Faune

D'une très grande richesse : cerf, isard, chevreuil, sanglier, renard, écureuil, lapin, blaireau, coq de bruyère cohabitent avec les vautours fauves et pernoptères nichant certaines années dans les parois rocheuses.



Patrimoine

Le sentier surplombe le Trou du Curé, appelé ainsi car Felix Armand, abbé au 18^{ème} siècle, a creusé avec l'aide de pèlerins un sentier muletier dans les roches, le long de l'Aude (à l'emplacement de l'actuelle RD 117). Il a permis ainsi le franchissement des Gorges de la Pierre Lys et créé un accès vers l'Espagne. Au début du XX^{ème} siècle, une voie ferrée fut creusée à travers les gorges, formant un tunnel de près de 2km.

Aujourd'hui, le Défilé de la Pierre Lys est un site naturel classé, depuis 1947, très apprécié pour la pratique de l'escalade et des sports d'eau vive.



Trou du Curé



Circuit N°5 Belvédère du Diable

Pyrénées Audoises
Tourisme

Le Belvédère du Diable permet d'admirer dans toute sa splendeur le fleuve Aude et les Gorges de la Pierre-Lys, lieu culte pour les sports d'eau vive, l'escalade et la spéléologie.

Difficulté: moyenne

Durée: 3h

Longueur: 8 km

Dénivelé: 300 m

Départ:

Belvianes,
parking de l'église
(haut du village)

Balisage:

jaune 

© 06/2016 Infratrace - 05 28 55 02 38 - tous droits réservés - Crédit photos : OT Aude en Pyrénées - Chartre Graphique - Département de l'Aude.

infos :

Pyrénées Audoises
Tourisme

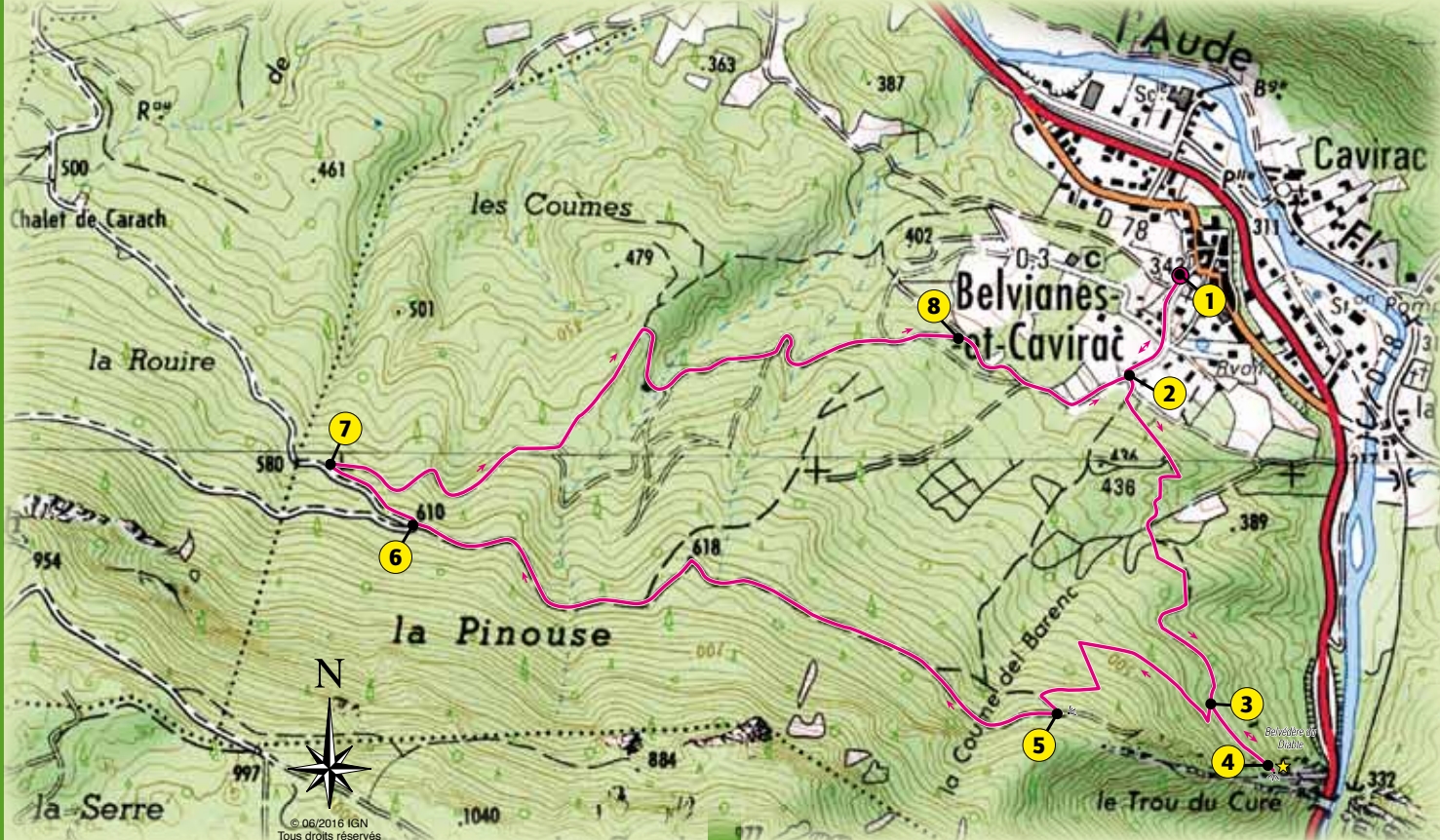
04 68 20 07 78


www.pyreneesaudois.com



Belvianes





Suivre le balisage jaune 

1 Belvianès, parking de l'église - GPS : $2^{\circ} 11' 56.7'' E / 42^{\circ} 51' 8.2'' N$ / alt. 345m

Du parking de l'église, prendre le chemin goudronné de la Loubatière qui monte plein Sud. Au croisement continuer tout droit dans la rue de la Saradeille sur 20m.

2 Embranchement de rues - GPS : $2^{\circ} 11' 52.3'' E / 42^{\circ} 51' 1.7'' N$ / alt. 378m

Suivre la rue à gauche sur 10m, puis tourner à droite à la Coumette ; le sentier s'élève lentement pour atteindre un premier croisement sur un petit plat, prendre à gauche et continuer pour atteindre un deuxième croisement.

3 Croisement du belvédère - GPS : $2^{\circ} 11' 60.0'' E / 42^{\circ} 50' 41.9'' N$ / alt. 396m

Suivre à gauche pour rejoindre le **Belvédère du Diable** (vue sur les Gorges de la Pierre Lys, l'Aude, les Murailles du Diable, la forêt royale des Fanges).

4 Belvédère du Diable - GPS : $2^{\circ} 12' 6.4'' E / 42^{\circ} 50' 34.2'' N$ / alt. 392m

Revenir sur ses pas jusqu'au croisement (n°3), puis monter par le chemin à gauche. Il s'élève en larges lacets jusqu'à une intersection.

5 – Chemin de la Pinouse - GPS : $2^{\circ} 11' 46.4'' E / 42^{\circ} 50' 39.3'' N$ / alt. 557m

Prendre à droite le chemin plus large de la Pinouse (vue sur le Pic de Bugarach) et rejoindre dans une grande boucle la piste forestière de Carach.

6 Piste forestière de Carach - GPS : $2^{\circ} 10' 46.1'' E / 42^{\circ} 50' 51.6'' N$ / alt. 610m

Descendre la piste sur 200m jusqu'à une intersection.

Intersection - GPS : $2^{\circ} 10' 39.0'' E / 42^{\circ} 50' 55.5'' N$ / alt. 585m

Quitter la piste forestière et descendre par le chemin à droite en direction de Belvianès. Après 1km le chemin s'élargit. Poursuivre encore sur 1km avant d'arriver dans une épingle.

Épingle

GPS : $2^{\circ} 11' 36.8'' E / 42^{\circ} 51' 4.4'' N$ / alt. 407m

Quitter la piste pour prendre tout droit le petit sentier qui ramène dans la rue de la Saradeille (n°2) et rejoindre l'église.

