

Géologie

Zone de Ginoles, dit localement la Lauzo Negro (du pt.6 au pt.8) : schistes.
Serre de Capiro (du pt.9 au pt.12) : zone calcaire, karst de versant.

Flore

De nombreuses espèces méditerranéennes de garrigues peuplent cet espace : chêne kermès, térébinthe, filaria, troène, vierne tin, genêt scorpion, jasmin, cistes, thym, lavande, aphyllanthe de Montpellier, immortelle... Il existe aussi des petits bosquets de chênes pubescents, chênes verts, pins, érables, merisiers... Oliviers et arbres fruitiers témoignent de l'occupation humaine.



Faune

Sangliers, lapins, renards, écureuils, cervidés (cerfs, chevreuils...), vipères, couleuvres (de Montpellier, d'Esculape...), lézards (verts, des rochers, ocellés...) y habitent ainsi que plusieurs espèces de rapaces (dont certaines protégées) : vautours (pernoptères, fauves...), faucons (pèlerins, crécerelles...), l'aigle circaète, le milan royal... etc

Patrimoine

La Borde de Capiro (construction ancienne à vocation agricole) et la capitelle (abri de berger en pierres sèches) témoignent d'une très ancienne occupation humaine. Des cavités naturelles, modifiées par l'homme, servaient à collecter l'eau de pluie dans cette zone aride.

Oliveraie de Ginoles : Le microclimat de Ginoles a permis dès l'époque romaine la culture de l'olivier, pourtant rare à une altitude de 400m. La Lauzo Negro (lieu dit, lit. ardoise noire) explique ces conditions particulières : la couleur noire du schiste capte bien la chaleur, la pente accentuée est perpendiculaire aux rayons du soleil et le sol pauvre constitué essentiellement de roche conserve très bien la chaleur. Les anciens, avec des pelles et des pioches ont construit des murs de soutènement appelés « restanques » et ont apporté la terre indispensable à l'enracinement à dos d'homme dans des « gourbeils » d'osier. Aujourd'hui l'oliveraie n'est plus exploitée, mais la commune continue à en entretenir une partie.



Circuit N° 13 Sentier de Capiro

Pyrénées Audoises
Tourisme

Enivrez-vous de senteurs très méditerranéennes dans l'oliveraie de Ginoles et découvrez sur le Roc de Capiro des capitelles qui abritaient autrefois les bergers. Le belvédère du « Nez de l'Homme » (650m) offre une vue plongeante sur le cirque de Quillan.

Difficulté : sportif

Durée : 3h20

Longueur : 11 km

Dénivelé : 360 m

Départ :

Quillan, parking de la gare

Balisage :

1 à 5 :
orange et bleu

6 à 11 :
jaune

12 à 13 :
orange

Infos : Pyrénées Audoises Tourisme 04 68 20 07 78 www.pyreneesaudoises.com



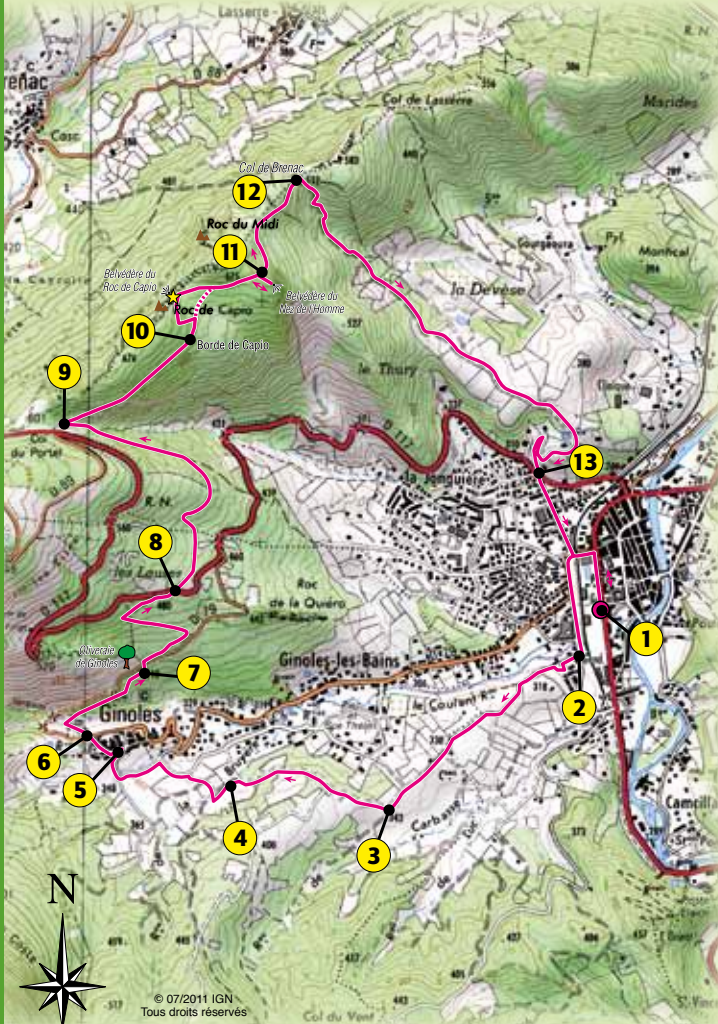
infos :
Pyrénées Audoises
Tourisme
04 68 20 07 78
www.pyreneesaudoises.com




Quillan - Ginoles



AUDE
le cœur du Tarn



Suivre le sentier Cathare, balisage bleu et orange 

Quillan, parking de la gare - GPS : 2° 10' 57.5" E / 42° 52' 25.4" N / alt. 294 m

Suivre le boulevard Charles de Gaulle vers le Nord puis aux feux tricolores tourner à gauche pour traverser la voie ferrée.

1 Au croisement prendre à gauche sur 100 m puis prendre tout droit la rue B. Marcet qui longe la voie ferrée. Continuer jusqu'à traverser un petit pont.

Quillan, petit pont - GPS : 2° 10' 53.8" E / 42° 52' 17.9" N / alt. 295 m

2 Prendre la première rue à droite et monter le chemin du «Moulin des Prés» jusqu'au plateau. Continuer environ 800 m jusqu'à un embranchement de piste.

Embranchement de pistes - GPS : 2° 10' 19.3" E / 42° 51' 57.1" N / alt. 345 m


3 Tourner à droite sur le chemin qui monte légèrement puis redescendre vers un passage à gué.

Passage à gué - GPS : 2° 9' 51.8" E / 42° 52' 0.8" N / alt. 339 m

4 Prendre le sentier à gauche juste avant le gué. Le suivre sur 100 m puis tourner à droite pour traverser un petit pont et continuer pour rejoindre un chemin plus large. Prendre à gauche sur 100 m puis prendre à droite la montée vers le village de Ginoles.

Village de Ginoles - GPS : 2° 9' 30.4" E / 42° 52' 0.5" N / alt. 356 m

5 Dans le village, prendre à gauche pour remonter la Rue Principale, puis à droite pour passer devant la Place du Lavoir et continuer jusqu'au cimetière.

Suivre le balisage jaune 

Cimetière de Ginoles - GPS : 2° 9' 25.7" E / 42° 52' 6.3" N / alt. 366 m

6 Avant le cimetière, descendre et traverser le terrain de jeux et l'ancien pont de pierre. Puis remonter jusqu'à la D79 et l'Oliveraie de Ginoles.

Oliveraie de Ginoles - GPS : 2° 9' 35.0" E / 42° 52' 16.2" N / alt. 416 m

7 Suivre la route sur 50 m puis prendre le sentier à gauche qui monte en lacets jusqu'à la D117.

Traversée D117 - GPS : 2° 9' 36.7" E / 42° 52' 25.3" N / alt. 489 m

8 Traverser avec prudence la départementale et longer le pré sur la droite pendant 50 m avant de gravir le sentier jusqu'au Col du Portel.

Col du Portel - GPS : 2° 9' 17.7" E / 42° 52' 48.0" N / alt. 611 m


9 Traverser le parking, emprunter l'escalier et monter le sentier sur 1 km jusqu'à la Borde de Capiro (ruines).

Borde de Capiro - GPS : 2° 9' 40.7" E / 42° 53' 3.6" N / alt. 642 m

10 Quelques mètres après la Borde, bifurquer à gauche pour aller au Belvédère du Roc de Capiro. Après le point de vue, continuer vers l'Est pour rejoindre une intersection. Continuer sur le sentier qui monte jusqu'à l'embranchement du « col de Capiro ».

Col de Capiro - GPS : 2° 9' 53.5" E / 42° 53' 8.3" N / alt. 646 m

11 Prendre le sentier à droite jusqu'au Belvédère du « Nez de l'Homme », puis revenir sur ses pas jusqu'au « col de Capiro » (n° 10). Prendre à droite la descente jusqu'au Col de Brenac en passant par « la porte » dans la très belle arrête calcaire de dalles verticales.

Variante sentier Cathare, balisage orange 

Col de Brenac - GPS : 2° 10' 1.3" E / 42° 53' 21.4" N / alt. 562 m

12 Descendre le chemin à droite sur 1 km, continuer sur le « chemin noir » pour atteindre Quillan et la D117.

13 – Traversée D117 - GPS : 2° 10' 46.8" E / 42° 52' 41.8" N / alt. 332 m

13 Traverser la D117, emprunter en face la rue A. Briand puis tourner à gauche pour descendre l'Avenue du Col du Portel et revenir à la gare.